

Investitor: Mestna občina Velenje  
**Titov trg 1**  
**3320 Velenje**

Naziv prostorskega akta:

## **SPREMEMBE IN DOPOLNITVE ODLOKA O ZAZIDALNEM NAČRTU LIPA-ZAHOD**

Faza projekta: **IZHODIŠČA**

Štev. projekta: 6760

Izdelovalec: **Projektivni biro Velenje d. d.,**  
**Prešernova cesta 8, 3320 Velenje**

Odgovorni vodja  
izdelave: **Uroš Lokan, univ. dipl. inž. arh.**  
**identifikacijska številka: A-1030**

Izdelano: **februar 2025**

## Kazalo vsebine

1.	PREDSTAVITEV INVESTICIJSKE NAMERE .....	3
1.1	UVOD .....	3
1.2	OBSTOJEČI AKTI IN NAČRTI ZA OBRAVNAVANO OBMOČJE .....	3
1.3	INVESTICIJSKA NAMERA IN RAZLOGI ZA SPREMEMBE IN DOPOLNITVE .....	3
2.	OPIS IN GRAFIČNI PRIKAZI OBMOČJA S PRIKAZOM ZASNOV UMESTITVE NAČRTOVANIH OBJEKTOV IN DRUGIH POSEGOV V PROSTOR .....	7
3.1	OBSTOJEČE STANJE NA OBMOČJU .....	7
3.2	PODROBNEJŠA NAMENSKA RABA PROSTORA NA OBMOČJU .....	9
3.3	VARSTVA IN DRUGE OMEJITVE NA OBMOČJU SPREMEMB IN DOPOLNITEV OPPN .....	10
3.4	NAČRTOVANE GRADNJE IN UREDITVE .....	12
3.4.1	GRADNJA OBJEKTOV IN INFRASTRUKTURE .....	12
3.4.2	PRIKLJUČEVANJE NA GJI IN INFARSTRUKTURNA UREDITEV OBMOČJA .....	13
3.4.2.1	PROMETNA DOSTOPNOST .....	13
3.4.2.2	OSKRBA Z VODO .....	13
3.4.2.3	ODVAJANJE ODPADNIH VOD .....	14
3.4.2.4	OSKRBA Z ELEKTRIČNO ENERGIJO .....	14
3.4.2.5	ODSTRANJEVANJE ODPADKOV .....	14
3.4.2.6	TOPLOVOD .....	14

## Grafični prikazi

List št. 1: Širši prikaz območja	M-1:1000
List št. 2: Izsek iz grafičnega dela OPN – namenska raba	M-1:1000
List št. 2: Zazidalno ureditvena situacija večgeneracijskega parka	M-1:500
List št. 3: Prikaz priključevanje na gospodarsko javno infrastrukturo večgeneracijskega parka	M-1:500

## 1. PREDSTAVITEV INVESTICIJSKE NAMERE

### 1.1 UVOD

Pobudnik za spremembe in dopolnitve obstoječega prostorskega akta je Krajevna skupnost Gorica, Velenje, ki v pobudi predlaga, da se obstoječi Odlok o Zazidalnem načrtu Lipa-zahod (Uradni vestnik MOV, št. 2/03 in 12/09; v nadaljevanju kratko: ZN Lipa-zahod) spremeni in dopolni na način, da se namesto predvidenih vrstnih stanovanjskih objektov na območju ZN, ki so predvideni na obstoječih parcelah št. 3315, 3316 in 3318/4, vse k. o. 964-Velenje, zgradi in uredi večgeneracijski park, ki bi občanom omogočal druženje ter šport in rekreacijo na prostem. Po veljavnem ZN Lipa-zahod je na parceli št. 2397/320, k. o. 964-Velenje predvidena novogradnja dveh stanovanjskih objektov – dvojček, ki se bo v spremembah in dopolnitvah Odloka o ZN Lipa-zahod prilagodil že zgrajenemu delu predvidenega dvojčka ter drugemu delu tega objekta, za katerega je v postopku pridobitev gradbenega dovoljenja.

Hkrati s spremembami in dopolnitvami Odloka ZN Lipa-zahod bi se na severnem delu območja, kjer je predviden večgeneracijski park spremenila tudi namenska raba zemljišča iz SS (območje stanovanj) v ZS (območje zelenih površin).

Območje sprememb in dopolnitev ZN Lipa-zahod je v Odloku o občinskem prostorskem načrtu Mestne občine Velenje označeno kot podrobna enota urejanja prostora (PEUP): VE1/222.

### 1.2 OBSTOJEČI AKTI IN NAČRTI ZA OBRAVNAVANO OBMOČJE

- Odlok o Občinskem prostorskem načrtu Mestne občine Velenje (Uradni vestnik MOV, št. 2/20 in 7/20; v nadaljevanju kratko: OPN);
- Odlok o Zazidalnem načrtu Lipa-zahod (Uradni vestnik MOV, št. 2/03 in 12/09).

### 1.3 INVESTICIJSKA NAMERA IN RAZLOGI ZA SPREMEMBE IN DOPOLNITVE

Investitor Mestna občina Velenje, Titov trg 1, 3320 Velenje želi na pobudo Krajevne skupnosti Gorica, Velenje urediti večgeneracijski športno rekreativni park na območju ZN Lipa-zahod v Velenju. Na obravnavani lokaciji je že locirano manjše asfaltirano košarkarsko igrišče in ekološki otok za smeti (ob cesti na vzhodni strani). Preostali predel območja ZN so obstoječe zelene površine preko katerih so speljane obstoječe pešpoti, ki se nahajajo na severnem in zahodnem robu območja. Vse skupaj se bo preuredilo v večji večgeneracijski športni park, ki bo namenjen preživljanju prostega časa, druženju in rekreaciji za ljudi vseh starostnih obdobj.

Pobudniki, ki niso naklonjeni predvideni stanovanjski gradnji na območju ZN Lipa-zahod, si želijo ohraniti zelene površine in dodatno ureditev rekreacijskih objektov in površin za športno dejavnost in druženje občanov na obravnavanem območju. Na obstoječi zelenici v osrednjem delu obravnavanega

območja se vsako leto organizirana kresovanje s praznovanjem, ki bi ga pobudniki želeli ohraniti, dopolniti in preurediti v osrednji prireditveni prostor ter dopolniti območje z dodatnimi potmi, površinami za šport in rekreacijo in z dodatno parkovno opremo ustvariti prostor za druženje in preživljanje prostega časa.

**Celotno območje** Sprememb in dopolnitev Odloka o ZN Lipa-zahod zajema naslednje parcele:

- del parcele št. 3315 k. o. 964-Velenje;
- del parcele št. 3318/4 k. o. 964-Velenje;
- parcela št. 3316 k. o. 964-Velenje;
- del parcele 2397/320 k. o. 964-Velenje.

Celotno območje Sprememb in dopolnitev ZN Lipa-zahod je velikosti: 16097 m<sup>2</sup>

• Parcele za **večgeneracijski park**:

- del parcele št. 3315 k. o. 964-Velenje;
- del parcele št. 3318/4 k. o. 964-Velenje;
- parcela št. 3316 k. o. 964-Velenje.

Skupna velikost severnega dela ZN: 13671 m<sup>2</sup> – sprememba namembnosti PEUP iz SS v ZS.

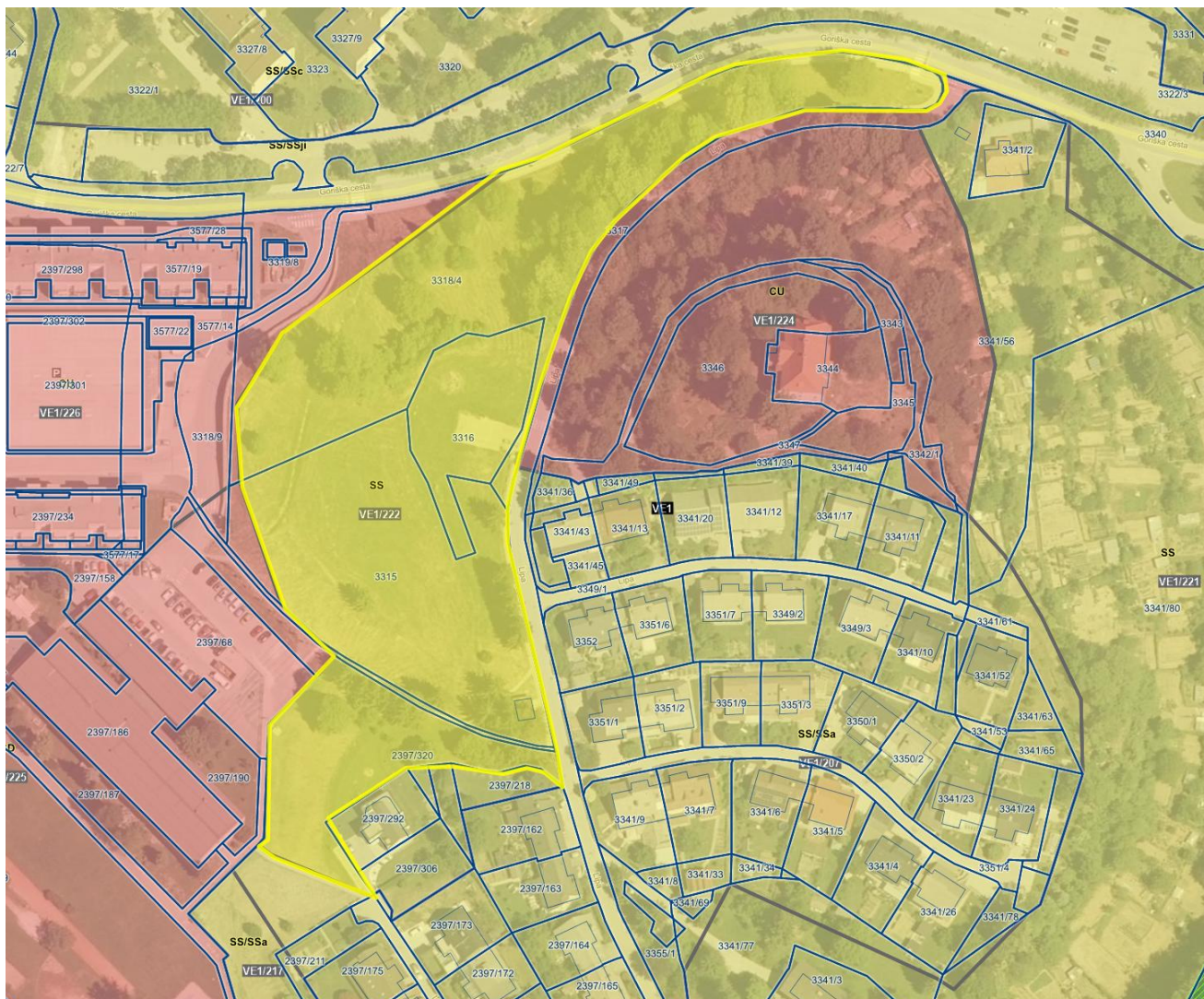
• Parcele, kjer se predvidena **zazidava** po obstoječem Odloku ZN Lipa-zahod ohranja:

- del parcele 2397/320 k. o. 964-Velenje (velikost: 2417 m<sup>2</sup>).



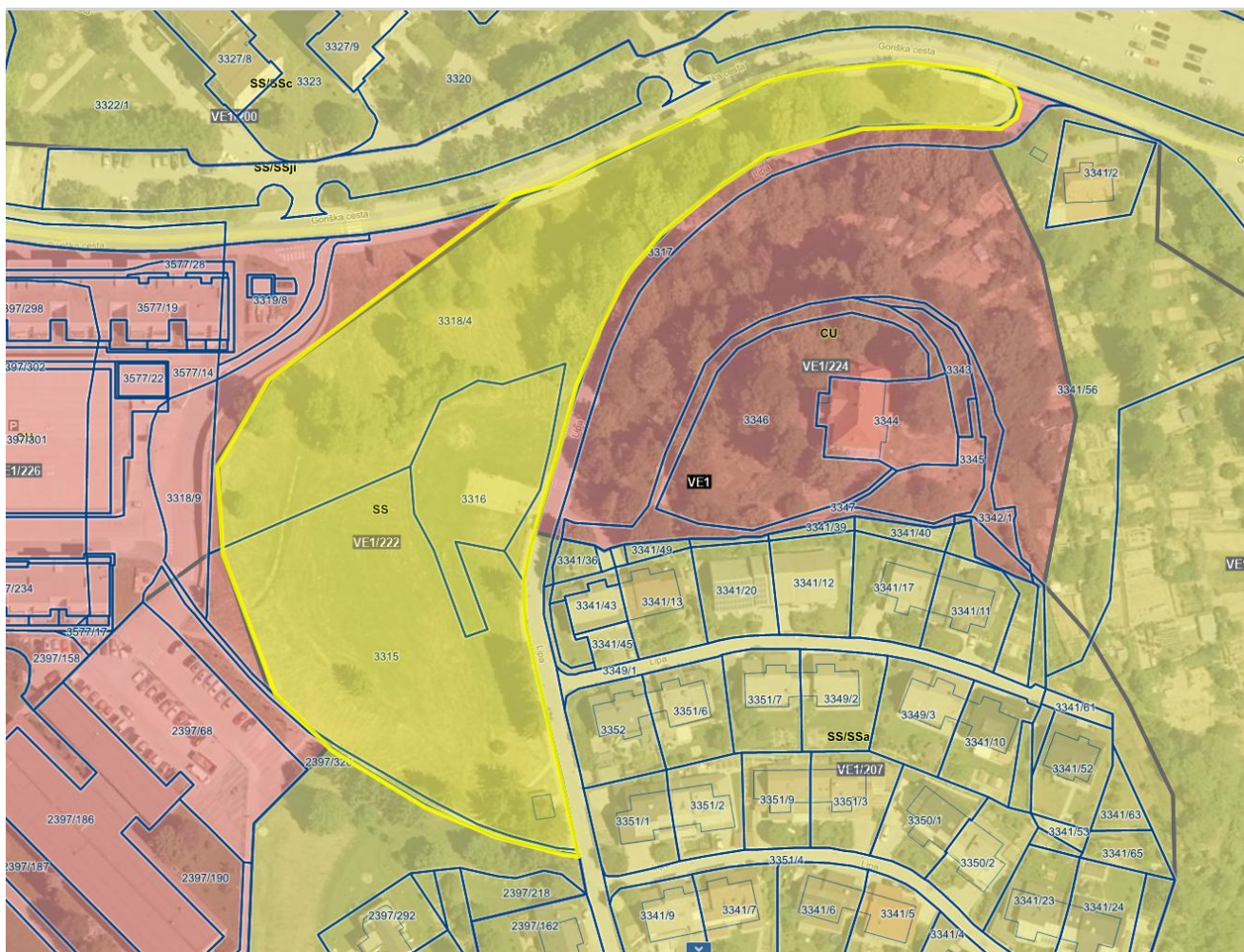
Širši prikaz območja Sprememb in dopolnitev Odloka o ZN Lipa-zahod  
vir: [www.geoprostor.net](http://www.geoprostor.net)





Grafični prikaz namenske rabe prostora z označenim območjem Sprememb in dopolnitev Odloka ZN Lipa-zahod.  
vir: [www.geoprostor.net](http://www.geoprostor.net)





Grafični prikaz območja, ki bi se mu spremenila namenska raba iz SS v ZS (13671 m<sup>2</sup>)



## 2. OPIS IN GRAFIČNI PRIKAZI OBMOČJA S PRIKAZOM ZASNOV UMESTITVE NAČRTOVANIH OBJEKTOV IN DRUGIH POSEGOV V PROSTOR

### 3.1 OBSTOJEČE STANJE NA OBMOČJU

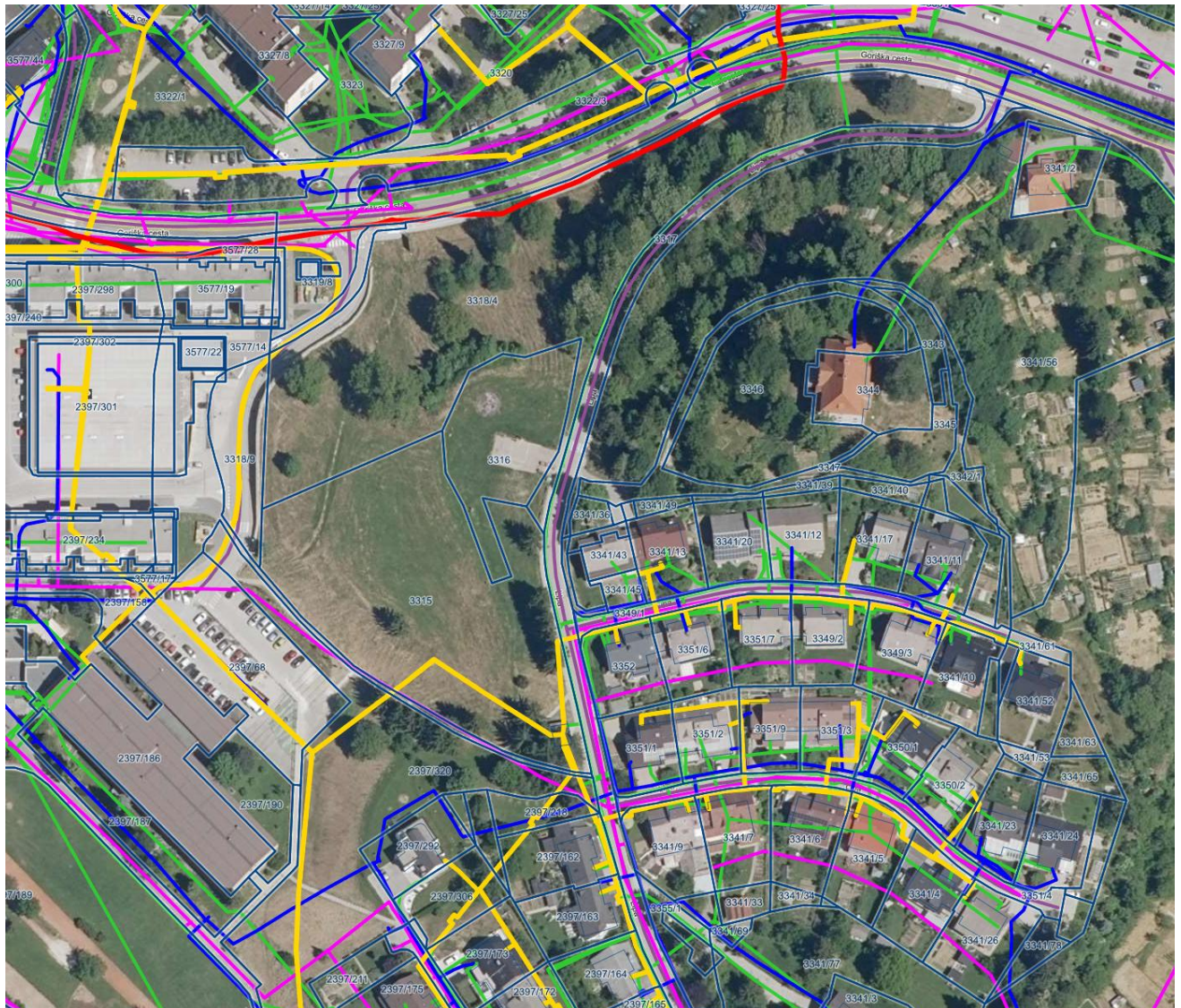
Obravnavano območje ZN je v pretežnem delu še nepozidano. Na vzhodni strani območja, ob lokalni kategorizirani cesti št. 952031, je locirano obstoječe manjše asfaltirano košarkarsko igrišče. V neposredni bližini se nahaja priključna merilna elektro omarica ter ekološki otok. Na južni strani območja se nahaja obstoječa pešpot, ki vodi iz stanovanjskega območja Lipa do Osnovne šole Gorica. Ob cesti, na južnem delu območja, se nahaja obstoječi objekt toplotne podpostaje.

Samo območje ni opremljeno s celovito komunalno infrastrukturo, ki pa se pa nahaja v neposredni bližini. Na južnem delu območja se nahaja toplovodno in vodovodno omrežje, ob lokalni cesti na vzhodu pa poteka javna razsvetljava ter telekomunikacijski vodi.



Prikaz obstoječega stanja, vir: [www.geoprostor.net](http://www.geoprostor.net)



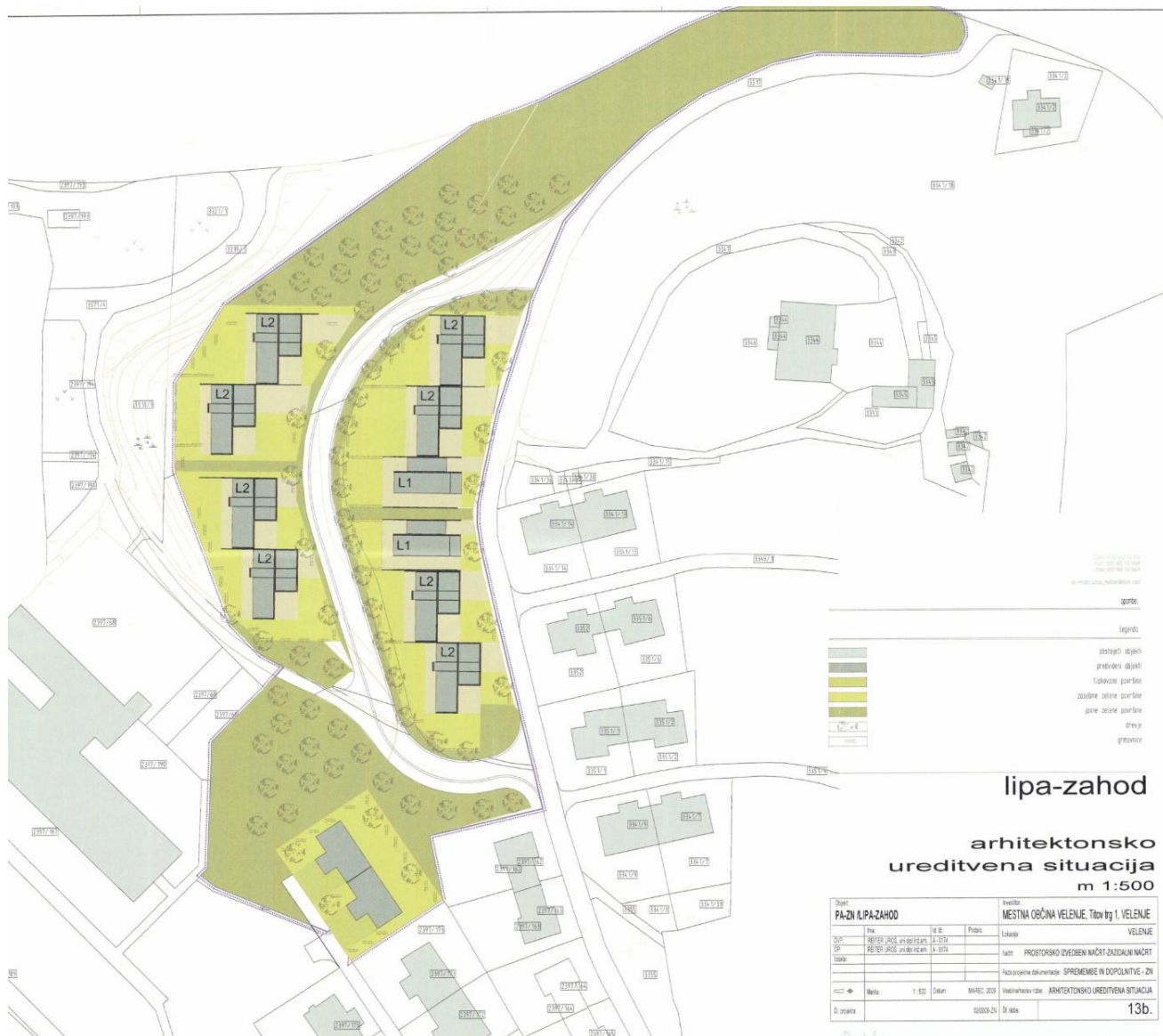


Prikaz obstojče gospodarske infrastrukture, vir: [www.geoprostor.net](http://www.geoprostor.net)



## OBSTOJEČI AKTI IN NAČRTI, VELJAVNI NA OBMOČJU:

- Odlok o Zazidalnem načrtu Lipa-zahod (Uradni vestnik MOV, št. 2/03 in 12/09).



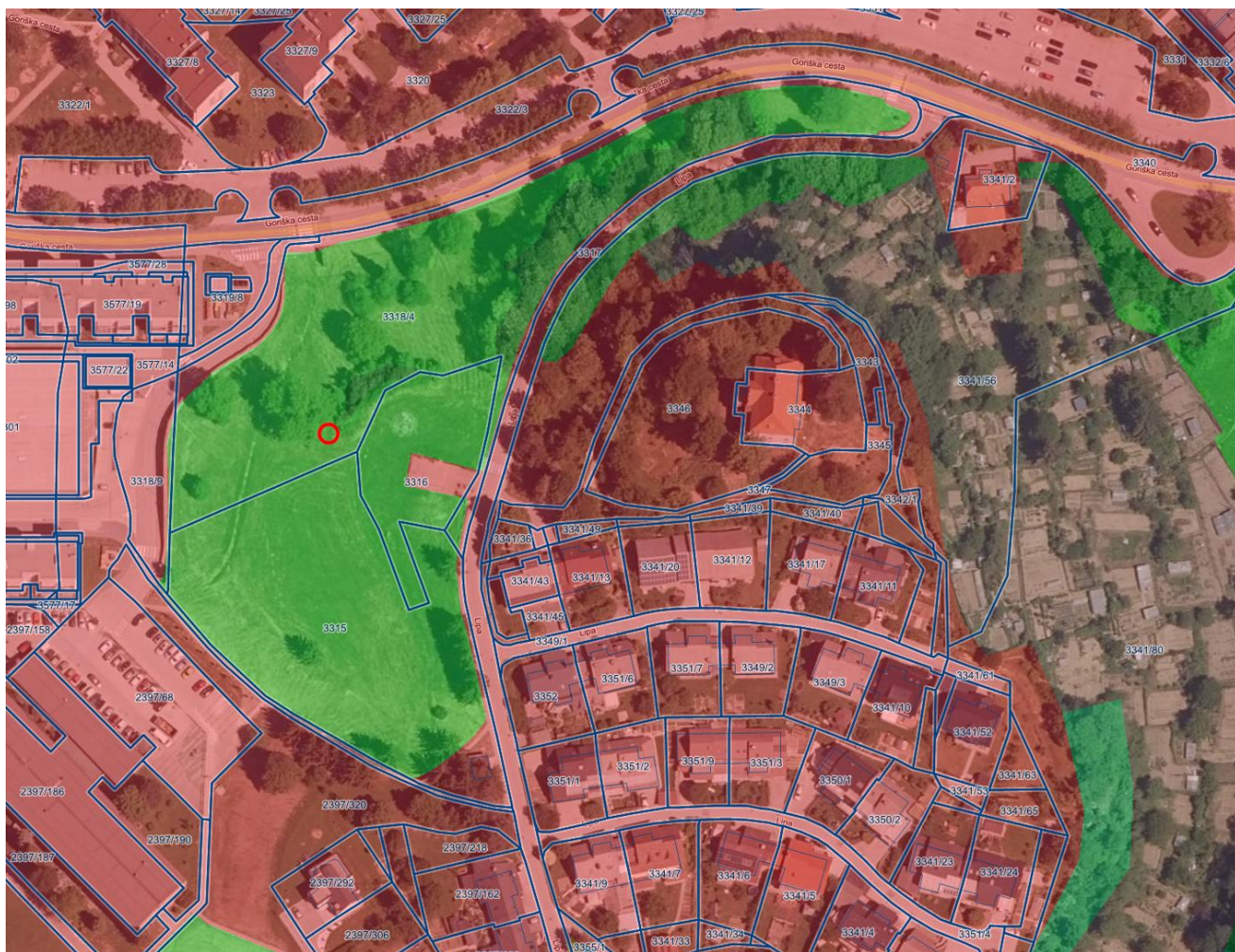
### 3.2 PODROBNEJŠA NAMENSKA RABA PROSTORA NA OBMOČJU

Območje, ki se obravnava je stavbno zemljišče z namensko rabo SS – območje stanovanj. Za del območja, ki bi bil namenjen večgeneracijskemu parku bi se spremenila namembnost v ZS, južni del pa bi ostal nespremenjen (SS).

### 3.3 VARSTVA IN DRUGE OMEJITVE NA OBMOČJU SPREMEMB IN DOPOLNITEV OPPN

#### Dejanska raba območja:


- trajni travnik (območje parcel 3315, 3316, 3318/4, vse k. o. 964-Velenje) ter
- pozidano in sorodno zemljišče (del parcele 3316, del parcele 3315 in 2397/320, vse k. o. 964-Velenje)



Prikaz dejanske rabe območja, vir: [www.geoprostor.net](http://www.geoprostor.net)

- Varstvo kulturne dediščine: Vplivno območje Velenje-Dvorec Gorica
- Erozijska ogroženost: Običajni zaščitni ukrepi





Prikaz varstva kulturne dediščine, vir: [www.geoprostor.net](http://www.geoprostor.net)





Prikaz erozijske ogroženosti, vir: [www.geoprostor.net](http://www.geoprostor.net)

### 3.4 NAČRTOVANE GRADNJE IN UREDITVE

#### 3.4.1 GRADNJA OBJEKTOV IN INFRASTRUKTURE

##### VESEBINA REKREACIJSKEGA PARKA

- Manjše košarkarsko igrišče z enim košem (11 x 15 m) in Večnamensko igrišče (16 x 6 m)  
Obe igrišči bosta na skupnem asfaltiranem platoju, obdani s panelno ograjo višine 2m;
- »Pump track« z asfaltirano podlago in zbirnim platojem, ki bo tlakovan;
- Namizni tenis s tlakovano podlago;
- Šah – tlakovana podlaga;
- Naravne tribune: travnate terase (sedišča) s čelnimi ploskvami iz pranege betona;



- Prostor za kres s kamnito ploščadjo za kurišče (granitne kocke);
- Peš poti iz pranege betona.

#### DRUGI PRIPADAJOČI OBJEKTI IN OPREMA

Celoten rekreacijski park bo imel tudi naslednje pripadajoče objekte- ulično in drugo pripadajočo opremo:

- Razsvetljava/luči;
- Koše za ločevanje odpadkov in koše za mešane odpadke;
- Klopi za počitek;
- Ležalnike z počitek;
- Dve okrogli klopi okrog drevesa;
- Oprema košarkarskega igrišča (koš);
- Otroška igrala (vzmetno gugalo in podobno).

Po celotnem območju se bodo predvidela tudi nova drevesa.

#### 3.4.2 PRIKLJUČEVANJE NA GJI IN INFRASTRUKTURNA UREDITEV OBMOČJA

Večgeneracijski park se bo priključeval na naslednjo javno infrastrukturo:

- Električna (razsvetljava in po potrebi za prireditve);
- Vodovod (pitnik);
- Kanalizacija (odvajanje odpadnih vod iz pitnika).

Novogradnja dveh objektov (dvojčka) po že obstoječem ZN Lipa-zahod, kar se ohrani (v spremembah in dopolnitvah ZN Lipa-zahod, se lokacija predvidenega stanovanjskega dvojčka prilagodi že zgrajenemu zahodnemu delu dvojčka in predvidenemu vzhodnemu delu dvojčka, za katerega je v postopku pridobitev gradbenega dovoljenja.

##### 3.4.2.1 PROMETNA DOSTOPNOST

Večgeneracijski park: Z avtomobili in drugimi motornimi vozili dostop ni predviden, saj gre za parkovno in rekreacijsko površino. Na vzhodni strani območja se nahaja že obstoječa lokalna cesta, ki se ohrani. Na delu območja se predvidi le nov pločnik. Manjša povozna površina je predvidena pred obstoječo toplotno podpostajo za potrebe servisnega dostopa.

Stanovanjska objekta: Glede priključitev stanovanjskih objektov – dvojčka ni sprememb glede na veljavni Odlok ZN Lipa-Zahod.

##### 3.4.2.2 OSKRBA Z VODO

Večgeneracijski park: Za novo predviden pitnik je potrebno pripraviti dovod vode. Priključek na javni vodovod se izvede na obstoječo cev NL D150 južno od obravnavane parcele.

Stanovanjska objekta: Glede priključitev stanovanjskih objektov – dvojčka ni sprememb glede na veljavni Odlok ZN Lipa-Zahod.

### 3.4.2.3 ODVAJANJE ODPADNIH VOD

Večgeneracijski park: Komunalne odpadne vode se bodo pojavljale pri uporabi pitnika in bodo speljane v obstoječo javno fekalno kanalizacijo. Vse zbrane meteorne vode iz pump tracka se bodo speljale v betonsko ponikovalnico. Na mestih, kjer bo šlo za manjše količine odpadnih vod, naj se jih čim bolj razpršeno ponikne na travniške površine. Točkovno ponikanje ne bo imelo nobenega vpliva na kakršne koli manipulativne površine. Z nobenim načinom odvodnjavanja se vodni režim odtekanja vod iz obravnavanega območja ne bo bistveno spremenil, vse vode iz obravnavanega območja tudi pred izgradnjo hitro poniknejo v obstoječe travne površine.

Stanovanjska objekta: Glede odvajanja odpadnih vod od stanovanjskih objektov – dvojčka ni sprememb glede na veljavni Odlok ZN Lipa-Zahod.

### 3.4.2.4 OSKRBA Z ELEKTRIČNO ENERGIJO

Večgeneracijski park: V parku so predvidene poti, ki bodo osvetljene. Predvidena razsvetljava se bo navezala na obstoječo ulično razsvetljava ob cestišču. Dodatna skupna moč razsvetljave v parku znaša 150 W, zaradi česar ni potrebna povečava obstoječe priključne moči. Predvidene kovinske konstrukcije in ograje v parku bodo ozemljene z INOX valjancem 30 x 3,5 mm.

Stanovanjska objekta: Glede priključitev stanovanjskih objektov – dvojčka na električno omrežje ni sprememb glede na veljavni Odlok ZN Lipa-Zahod

### 3.4.2.5 ODSTRANJEVANJE ODPADKOV

Večgeneracijski park: Znotraj parcele za gradnjo se bo zbiralo odpadke v ločenih frakcijah in posameznih koši za smeti.

Nevarni odpadki se na območju ne bodo zbirali, tudi ekološki otoki niso predvideni. Koši bodo umeščeni kot ulična oprema in bodo ločeni na: papir, plastiko in mešane odpadke.

Gradbeni odpadki bodo v času gradnje ustrezno odvajani v center za odlaganje tovrstnih odpadkov. Odvoz odpadkov bo urejen s strani pristojnih koncesionarjev s katerimi se bodo sklenile tudi pogodbe z investitorjem.

Obstoječi ekološki otok se bo prestavil na novo lokacijo ob obstoječo toplotno podpostajo.

Stanovanjska objekta: Ni sprememb glede na Odlok ZN Lipa-Zahod.


### 3.4.2.6 TOPLOVOD


Večgeneracijski park: Ne bo priključen na toplovodno omrežje.

Stanovanjska objekta: Ni sprememb glede na Odlok ZN Lipa-Zahod.

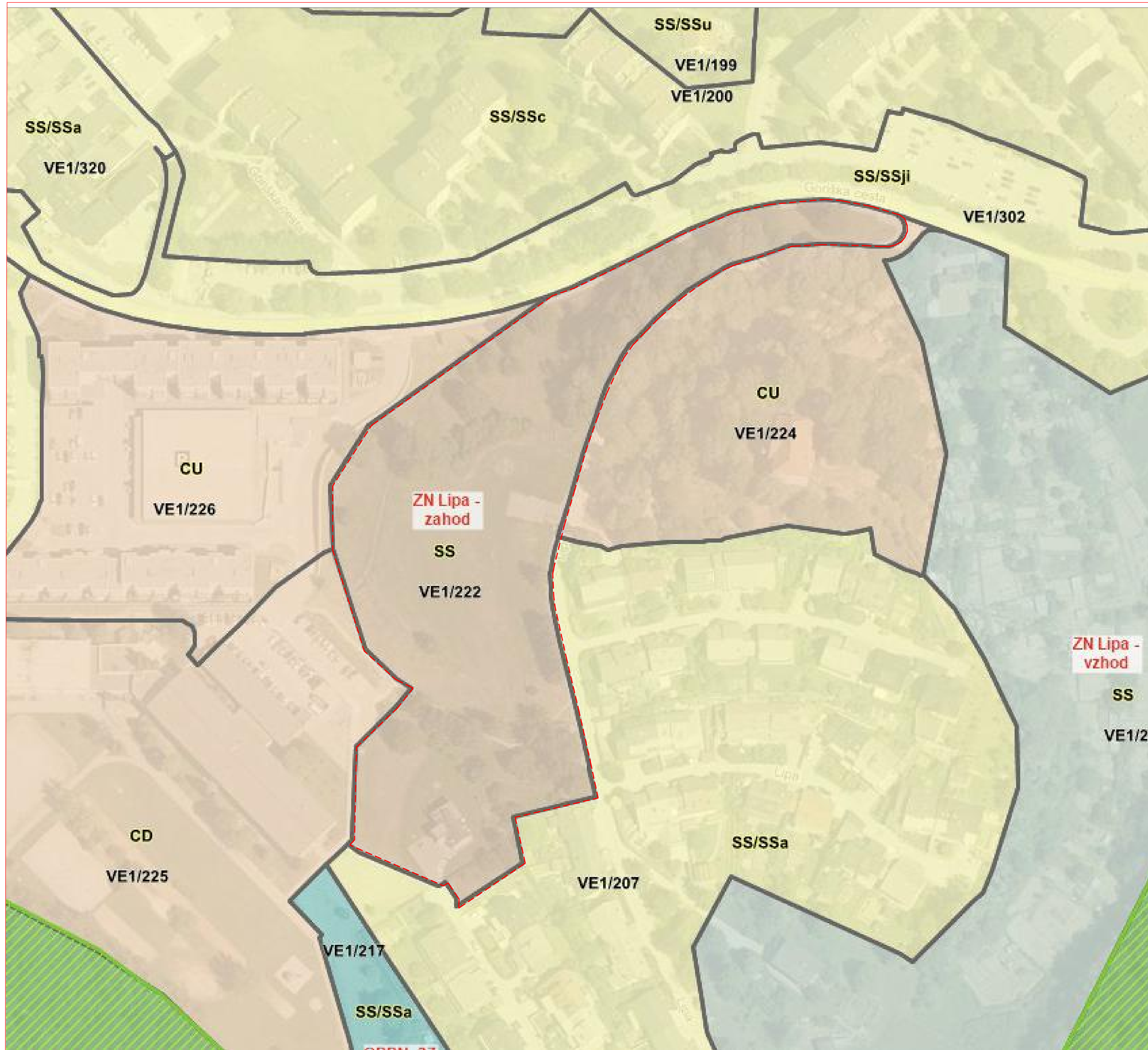


----- meja obdelave SD ZN LIPA-ZAHOD




projektant:	 Projektivni biro Velenje d.d.	naslov: Prešernova cesta 8, 3320 Velenje telefon: (03) 898-48-00 e-mail: pbv@pb-velenje.si	
projekt:	SPREMEMBE IN DOPOLNITVE ODLOKA O ZAZIDALNEM NAČRTU LIPA-ZAHOD	vrsta projektno dokumentacije:	SD ZN LIPA-ZAHOD - IZHODIŠČA
lokacija:	Velenje	številka projekta:	6760
investitor:	Mestna občina Velenje Titov trg 1 3320 Velenje	vrsta načrta, številka mape:	
vodja projekta:	Uroš Lokan, univ. dipl. inž. arh.	številka načrta:	
pooblaščenec:	Uroš Lokan, univ. dipl. inž. arh.	datum:	FEBRUAR 2025
arhitekci/ingeni:	Sonja Ravljen gradb. teh.	risba/vsebina:	ŠIRŠI PRIKAZ OBMOČJA
identifikacijska št.:	Andreja Ava Bačovnik, u.d.i.a.	merilo:	m = 1:1000
sodelavec:			list: 1

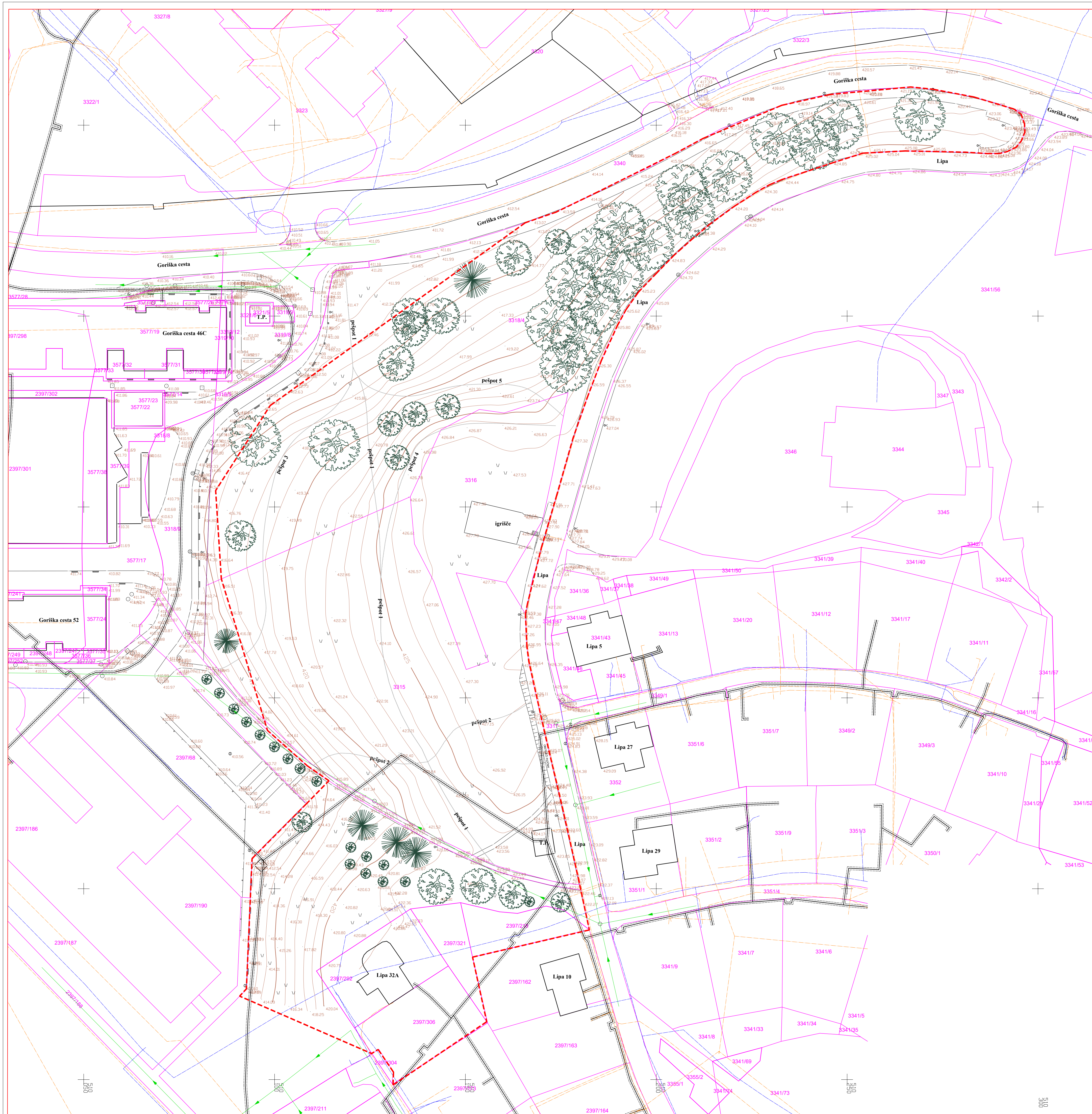





----- meja obdelave SD ZN LIPA-ZAHOD

projektant:	 Projektivni biro Velenje d.d.	naslov: Prešernova cesta 8, 3320 Velenje telefon: (03) 898-48-00 e-mail: pbv@pb-velenje.si	
projekt:	SPREMEMBE IN DOPOLNITVE ODLOKA O ZAZIDALNEM NAČRTU LIPA-ZAHOD	vrsta projektne dokumentacije:	SD ZN LIPA-ZAHOD - IZHODIŠČA
lokacija:	Velenje	številka projekta:	6760
investitor:	Mestna občina Velenje Titov trg 1 3320 Velenje	vrsta načrta:	
		številka mape:	
		datum:	FEBRUAR 2025
vodja projekta:	Uroš Lokan, univ. dipl. inž. arh.	A - 1030	
identifikacijska št.:			
popolnjeni arhitekt/ inženjer:	Uroš Lokan, univ. dipl. inž. arh.	A - 1030	
identifikacijska št.:			
sodelavec:	Sonja Ravtjen gradb. teh.		
risal:	Andreja Ava Bačovnik, u.d.l.a.		
		merilo:	m = 1:1000
			list: 2





- LEGENDA :**
- toplovod
  - kanalizacija odpadnih vod
  - kanalizacija padavinskih vod
  - elektrika NN
  - elektrika VN
  - javna razsvetljava
  - vodovod
  - elektronske komunikacije
  - parcelna meja
  - urejeni del parcelne meje
  - meja obdelave projekta




projekant:	Projektivni biro Velenje d.o.o.	naslov: Prežernova cesta 8, 3320 Velenje telefon: (03) 898-48-00 e-mail: pbv@pb-velenje.si
projekat:	SPREMEMBE IN DOPOLNITVE ODLOKA O ZAZIDALNEM NAČRTU LIPA-ZAHOD	vrsta projekta: dokumentacija:
lokacija:	Velenje	številka projekta: 6760
investitor:	Mestna občina Velenje Titov trg 1 3320 Velenje	vrsta načrta: številka mape:
vodja projekta:	Uroš Lokan, univ. dipl. inž. arh.	številka načrta:
pooblaščen arhitekcijski inženjerski inštitut:	Uroš Lokan, univ. dipl. inž. arh.	datum:
skladatelj:	Sonja Ravljen gradb. teh. Andreja Ava Bačovnik, u.d.l.a.	FEBRUAR 2025
risatelj:		risba/osebina:
		SITUACIJA OBSTOJEČEGA STANJA
		merilo: m = 1:500
		list: 3






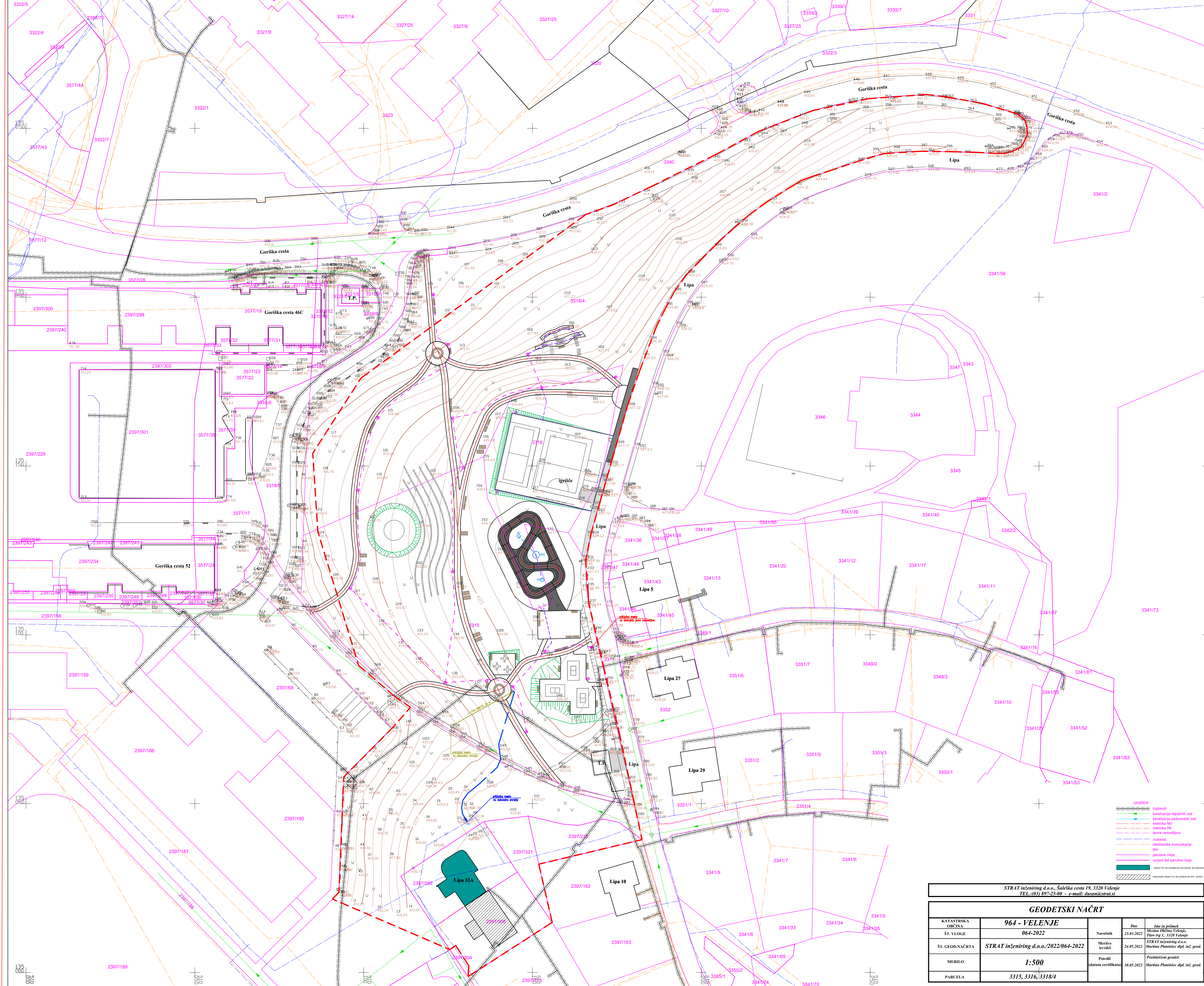
LEGENDA :

-  meja obdelave SD ZN LIPA-ZAHOD
-  parcelna meja
-  urejeni del parcelne meje
-  zelene površine
-  sekanci
-  tlakovane površine - novo
-  tlakovano - obstoječe
-  kamnita ploščad za kres
-  asfaltni granulat - peš poti po parku
-  asfalt - novo
-  obstoječe asfaltirano
-  K1 klop
-  L ležalnik
-  K1 1x koš za smeti
-  K3 3 x koš za smeti
-  PITNIK
-  nova drevesa
  - L LIPOVEC (*Tilia cordata*)
  - V VELIKOLISTNA LIPA (*Tilia platyphyllos*)
  - A OSTROLISTNI JAVOR (*Acer platanoides*)
  - H HRAST - DOB (*quercus robur*)
  - C ČREMSA (*Prunus pandus*)
  - J JAPONSKA ČEŠNJA (*prunus serrulata kanzan*)
  - O OMORICA (*Picea omorica*)
  - B ČRNI BOR (*Pinus nigra*)
-  objekt po veljavnem ZN Lipa-zahod, že zgrajen
-  predviden objekt po veljavnem ZN Lipa - zahod



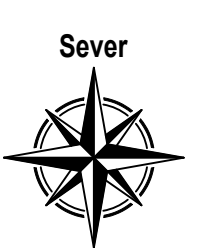
projektant:	 Projektivni biro Velenje d.d.	naslov: Prešernova cesta 8, 3320 Velenje telefon: (03) 898-48-00 e-mail: pbw@pb-velenje.si
projekti:	SPREMEMBE IN DOPOLNITVE ODLOKA O ZAZIDALNEM NAČRTU	vrsta projektne dokumentacije: SD ZN LIPA-ZAHOD - IZHODIŠČA
lokacija:	Velenje	številka projekta: 6760
investitor:	Mestna občina Velenje Titov trg 1 3320 Velenje	vrsta načrta, številka mape: [blank]
vodja projekta:	Uroš Lokan, univ. dipl. inž. arh.	datum: FEBRUAR 2023
arhitekti inženjeri:	Uroš Lokan, univ. dipl. inž. arh.	risava/osebina: ZAZIDALNO UREDITVENA SITUACIJA VEČGENERACIJSKEGA PARKA
sodielavci:	Sonja Ravljen gradb. teh. Andreja Ava Bačovič, u.d.l.a.	merilo: m = 1:500
risal:		list: 4





**LEGENDA:  
predvideno:**

- meja obdelave
- fekalna kanalizacija
- jašek fekalne kanalizacije
- čista meteorna kanalizacija
- ponikovalnica iz bet. cevi Ø100 cm
- jašek meteorne kanalizacije
- vodovodni priključek



**Javna razsvetljava:**

- Obstoječi NN vod cestne razsvetljave
- Predvideni NN vod cestne razsvetljave uveličen v DWP fi 75 mm položen skupaj z INOX valjancem
- Predviden valjavec INOX 30x3,5 mm za potrebe ozemljitev kovinskih mas
- Predvidena svetilka cestne razsvetljave

**LEGENDA GEODETSKEGA POSNETKA :**

- toplovod
- kanalizacija odpadnih vod
- kanalizacija padavinskih vod
- elektrika NN
- elektrika VN
- javna razsvetljava
- vodovod
- elektronske komunikacije

**LEGENDA :**

- vodovod
- kanalizacija odpadnih vod
- kanalizacija padavinskih vod
- elektrika VN
- javna razsvetljava
- vodovod
- elektronske komunikacije
- elektrika NN
- javna razsvetljava
- elektronske komunikacije
- vodovod
- elektrika NN
- elektronske komunikacije

STRAT inženiring d.o.o., Šaleška cesta 19, 3320 Velenje TEL: (03) 897-25-00 - e-mail: dusan@strat.si			
<b>GEODETSKI NAČRT</b>			
KATASTRSKA OBČINA	<b>964 - VELENJE</b>	Narodnik	Dne
ŠT. VLOGE	064-2022	izvedel	25.03.2022
ŠT. GEOD.NAČRTA	STRAT inženiring d.o.o./2022/064-2022	Meritve	24.05.2022
MERILLO	<b>1:500</b>	Potrdil	30.05.2022
PARCELA	3315, 3316, 3318/4	(datum certifikata)	30.05.2022
			Povlečen/projektant:
			Martiina Planinšec dipl. inž. grad.

projektant:	<b>Projektivni biro Velenje d.d.</b>	naslov: Prešernova cesta 8, 3320 Velenje telefon: (03) 898-48-00 e-mail: pbv@pbv-velenje.si
projekat:	SPREMEMBE IN DOPOLNITVE ODLOKA O ZAZIDALNEM NAČRTU LIPA-ZAHOD	vista projekcije dokumentacije: SD ZN LIPA-ZAHOD - IZHODIŠČA
lokacija:	Velenje	Številka projekcije: 6760
investitor:	Mestna občina Velenje Titov trg 1 3320 Velenje	vista načrta: Številka mape: Številka načrta:
vodja projekta:	Uroš Lokan, univ. dipl. inž. arh.	datum: FEBRUAR 2023
popolnilec:	Uroš Lokan, univ. dipl. inž. arh.	risba/osebje: PRIKAZ PRILJUČEVANJA NA GOSPODARSKO INFRASTRUKTURO
arhitekturni inženir:	Sonja Ravljen gradb. inž.	merilo: m = 1:500
soavtor:	Andreja Ava Bačovnik, u.d.i.a.	list: 5